

## ● LES HÉBERGEMENTS

Pour les randonnées « autour de Montailou », « le plateau du Chioula » ou « la réserve d'Orlu », vous pouvez dormir en refuge. Un parc pour les ânes est aménagé à proximité. Les douches en refuge sont payantes (en sus de la demi-pension). Vous pouvez également camper près des refuges. Une participation est alors demandée pour l'utilisation des sanitaires et de la salle commune. Enfin, le camping sauvage est partout possible et nous vous indiquerons quelques bons coins.

Pour la randonnée vers l'étang d'Appy, il n'y a aucune possibilité d'abri en dur.

## ● LA CARTOGRAPHIE

Pour les circuits « Autour de Montailou », « Plateau du Chioula » et « Etang d'Appy », la carte au 1/25000ème TOP 25 **AX LES THERMES n° 2148 ET** éditée par l'Institut Géographique National est indispensable

Pour la Réserve d'Orlu, il vous faut la carte BOURG MADAME 2249 OT.

## ● LE PRIX 2012

### • tarif pour la location simple d'un âne:

Ce tarif comprend la location d'un âne équipé d'un bât, d'un licol, d'une longe et de deux sacs. Votre hébergement, le transport éventuel des ânes et les cartes doivent être réglés en sus.

**2 jours: 92 euros - 3jours: 137 euros**

**Réductions famille et groupe: - deuxième âne:-10% - troisième âne:-15%**

**transport des ânes pour le circuit Autour de Montailou : 54 euros**

pour les autres circuits, pas de frais de transport des ânes

### • tarif tout compris en demi-pension ou pension complète:

Ce tarif comprend la pension individuelle (nuit, repas du soir et petit-déjeuner pour la demi-pension + pique-nique - *sauf le pique-nique du premier jour-*, pour la pension complète), la location d'un âne pour 2 à 3 personnes (équipé d'un bât, d'un licol, d'une longe et de deux sacs), le transport de l'âne, les cartes.

Vous devrez payer en sus, les douches dans les refuges

#### en demi-pension:

**3 jours et 2 nuits:** adulte: 182 € /enfant 4 à 10 ans:148 €/ enfant :- 4 ans : 126 €

**2 jours et 1 nuit:** adulte: 110 € /enfant 4 à 10 ans:93 €/ enfant :- 4 ans : 78 €

#### en pension complète:

**3 jours et 2 nuits:** adulte: 206 €/ enfant 4 à 10 ans: 168 €/ enfant :- 4 ans : 152 €

**2 jours et 1 nuit :** adulte: 123 €/ enfant 4 à 10 ans: 102 €/ enfant :- 4 ans : 88 €



Voici 4 propositions de circuit de 2 ou 3 jours .

Deux jours, pour une randonnée avec un âne, c'est bien mais un peu court : à peine le temps de « mettre dans l'ambiance » et il faut redescendre ! Trois jours, c'est déjà un vrai séjour de vacances....

## Autour de Montailou

Ce circuit en boucle est idéal pour les familles souhaitant une balade sans difficulté technique. Elle part de Prades à 1200 m d'altitude et vous conduit tranquillement au plateau du Chioula puis à Comus. La progression, souvent sur piste est aisée, les dénivelées sont peu importantes et les jeunes enfants peuvent être sur le dos des ânes. Vous pouvez dormir en hébergement ou bivouaquer.

## Le Plateau du Chioula

Partis d'Unac, vous rejoignez le plateau du Chioula, qui vous offre de superbes balades accessibles avec les ânes. Le retour se fait en boucle, par un chemin dominant la vallée de l'Ariège. Cette rando est assez sportive. En divers endroits, à la montée comme à la descente, les chemins sont escarpés et étroits et les enfants ne peuvent être sur le dos des ânes.

## La Réserve d'Orlu

Cette randonnée est assez sportive en raison des dénivelées importantes.

La première partie se déroule sur piste facile. Ensuite, il faut monter en empruntant un chemin escarpé et caillouteux : sur cette partie difficile, les enfants ne peuvent monter sur le dos de l'âne. Vous arrivez au lac et au refuge d'En Beys. Vous pouvez faire de magnifiques randonnées, sans l'âne, dans les montagnes environnantes pour admirer la faune sauvage. Le retour à l'entrée de la Réserve se fait par le même chemin.

**Votre chien ne peut vous accompagner pour cette randonnée, l'accès de la Réserve d'Orlu, lui étant rigoureusement interdit**

## L'étang d'Appy

Partis d'Appy, village situé sur la Route des Corniches, vous vous élevez progressivement jusqu'à l'étang, par un sentier en soulane, découvrant une superbe vue sur les hauts sommets andorrans et ariégeois. Le campement peut s'établir près de l'étang d'Appy, réputé pour ses truites. Vous pouvez passer le deuxième jour en randonnée vers les pics environnants, en laissant l'âne au parc établi près du campement.

Le retour s'effectue par le même chemin.

**LA FERME AUX ÂNES** 09250 UNAC Ariège Pyrénées

tel : 05.61.64.44.22/ fax : 05.61.01.71.39/helene@ la-ferme-aux-anes.com /www.la-ferme-aux-anes.com

## ● Autour de Montailou –circuit facile - de mai à octobre

Ce circuit se déroule essentiellement sur piste pastorale ou forestière et les jeunes enfants peuvent être quasiment en permanence sur le dos de l'âne. C'est la formule que nous vous recommandons si vos enfants ont moins de 8ans.

**PREMIER JOUR 1:** de PRADES (1250 m) au REFUGE de CHIOULA (1600 m) Durée 2 heures

Partis de Prades, vous montez, jusqu'au Col de Marmare, d'où vous rejoignez, à travers estives et forêts, le refuge du Chioula et son magnifique panorama sur les crêtes Pyrénéennes.

*Refuge du Chioula. Tel 05 61 64 06 97. Camping possible près du refuge. Pas de ravitaillement*

● **DEUXIEME JOUR:** du REFUGE DE CHIOULA (1600 m) à COMUS (1200 m) Durée 4 heures


Vous suivez le GR 107 (chemin des Bonshommes) qui vous conduit par le Col de Balaguès jusqu'au village de Montailou, surplombé par les modestes vestiges de son château.

Vous traversez le minuscule Pays d'Aillou, plateau à 1200 m d'altitude abritant 4 villages et rejoignez le village audois de Comus où vous attend Anne, gérante du gîte d'étape.

*Gîte d'étape. 04 68 20 33 69 <http://www.gites-comus.com> épicerie en cours d'étape à Camurac.*

● **TROISIEME JOUR:** de COMUS (1200 m) à PRADES (1250 m) Durée 4 heures

A travers forêts et alpages, vous rejoignez Prades, point de départ de votre randonnée.



## ● Le Plateau du Chioula – circuit assez difficile - de mai à octobre

Ce circuit ne présente pas de difficulté technique mais il est assez sportif : un premier jour avec une grande montée, un dernier jour avec une grande descente. Recommandé aux familles ayant des enfants d'au moins 8 ans.

● **PREMIER JOUR :** de UNAC (700 m) au REFUGE de CHIOULA (1600 m) Durée : 5 heures

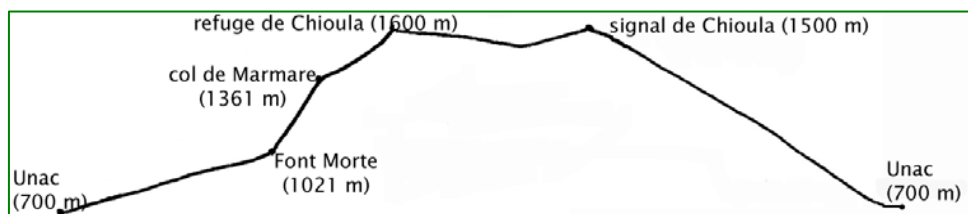
Cette première étape vous permet de quitter le fond de la vallée de l'Ariège où se niche Unac pour atteindre les hauteurs et le refuge du Chioula, face à la haute chaîne pyrénéenne.

● **DEUXIEME JOUR :** BALADE autour du refuge du Chioula

Si vous êtes en forme, vous pouvez faire une grande journée de balade en suivant le GR7 ; vous longez la ligne de crête en direction du Col de Pailhères. Si vous êtes fatigués, il y a de multiples possibilités de balades en boucle.

● **TROISIEME JOUR:** du REFUGE de CHIOULA (1600 m) à UNAC (700 m) Durée : 4 heures

Par le sentier de crête surplombant la Vallée de l'Ariège et vous dévoilant un magnifique panorama, vous rejoignez Unac.



## ● Le lac d'En Beys et la Réserve d'Orlu – circuit assez difficile- juillet à septembre

● **PREMIER JOUR :** du PARKING DE FANGUIL (1000 m) au LAC d'EN BEYS (1954 m)

Cette étape est assez longue et difficile en raison de l'importante dénivellée. Heureusement, ce bel effort est récompensé par les magnifiques paysages de la Réserve Nationale d'Orlu, vaste espace naturel, site d'observation privilégié de la faune sauvage. Vous voici transportés en Haute Montagne : troupeau en estive dont les cloches tintent, isards rapides, sifflement des marmottes, lac entouré de rhododendrons.

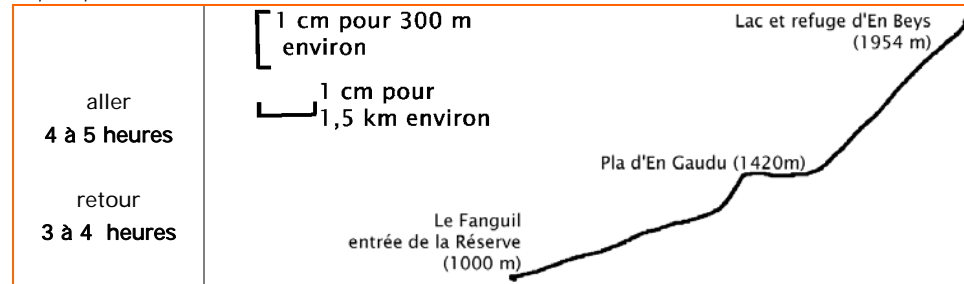
*Refuge gardé: 05 61.64.24.24 <http://www.refuge-enbeys.com/> Camping sauvage possible à proximité du refuge. Repas possible au refuge mais pas de ravitaillement.*

● **DEUXIEME JOUR :** RESERVE D'ORLU (2000m)

Au-delà du refuge d'En Beys, les sentiers, très accidentés, ne sont plus accessibles aux ânes. Vous les laissez donc au parc et partez en randonnée pour la journée ou quelques heures, à la découverte des lacs, de la flore et de la faune remarquablement abondantes. Nuit au refuge d'En Beys ou camping sauvage

● **TROISIEME JOUR :** du LAC d'EN BEYS (2000 m) à ORLU (1000 m)

Eh, oui, il faut redescendre de ces lieux enchanteurs ! ..



## ● L'étang d'Appy – circuit assez difficile - de mai à octobre

Ce chemin en versant sud vous oblige à partir de bon matin pour éviter la chaleur. Sur tout cet itinéraire, il n'est pas possible de mettre les enfants sur le dos de l'âne. Vous installez le campement près de l'étang d'Appy et partez en randonnée, sans l'âne vers le pic de Saint Barthélémy (2348 m) ; en contrebas duquel se niche Montségur. Peut-être aurez vous la chance d'apercevoir la colonie de mouflons qui peuple ce secteur. Le retour s'effectue par le même chemin

