



La Grande Boucle du Chioula, 7 jours

- ✓ **Circuit sportif, à partir de 7 ans.**
- ✓ **7 jours, possible en 6 jours.**
- ✓ **Formules Séjour rando-âne ou Rando-âne liberté.**
- ✓ **Hébergement gîte, hôtel, refuge.**
- ✓ **Départ et arrivée de Unac.**
- ✓ **Altitude 700-1700m.**
- ✓ **Chiens acceptés**
- ✓ **De mai à octobre**

C'est un itinéraire de moyenne montagne aux paysages très ouverts, avec de belles vues sur la chaîne pyrénéenne. Les étapes du premier et du dernier jour sont sportives car elles présentent un dénivelé important (900m).

Sur ces deux étapes, les enfants ne peuvent pas monter sur l'âne dans les parties les plus pentus. Ce circuit est donc conseillé pour les enfants de 7 ans et plus.

Le départ se fait de la ferme à Unac. Après une bonne montée ombragée, vous atteignez le magnifique site du Chioula. Le lendemain, si la météo est favorable, vous rejoignez Camurac par les crêtes, en paysage ouvert. Après une nuit à Camurac, vous allez à Belcaire en alternant paysage forestier et estives. Vous randonnez à la journée autour de Belcaire.

Le lendemain, vous découvrez de petits bijoux de nature entre Belcaire et Comus. Vous pourrez même profiter d'un panorama sur le château de Montségur, haut lieu du catharisme. Vous logez au gîte d'étape de Comus. Puis vous découvrirez les estives de la montagne de Prades, au cours d'une étape assez longue (5h), mais sans difficulté technique. Vous rejoignez le refuge du Chioula. Le dernier jour, vous suivez les crêtes du Chioula qui vous font redescendre au niveau des villages : Tignac puis Unac.

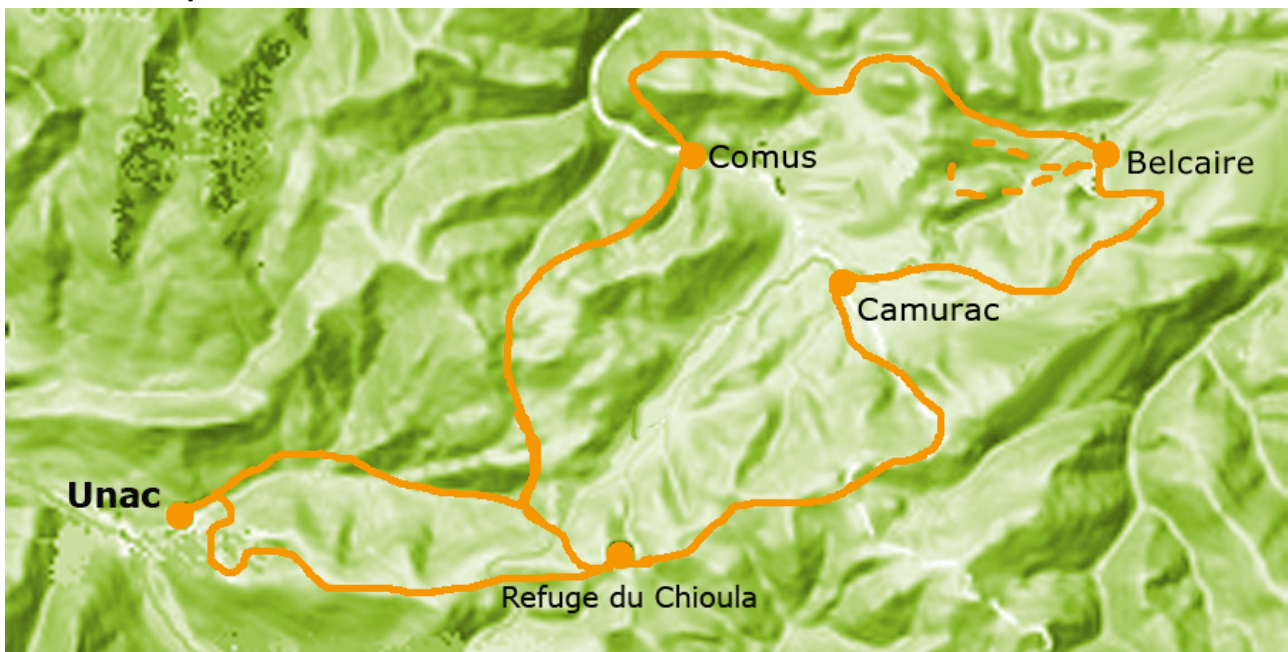
Vous pouvez également faire ce circuit en Randonnée âne Liberté en campant par exemple.



Formule Séjour rando âne en demi-pension ou pension complète

La formule séjour est une formule clé en main, avec un hébergement chaque soir (refuge, hôtel ou gîte d'étape). Nous nous chargeons de la réservation de vos hébergements.

Les étapes



Jour 1 : de Unac (700 m) au Refuge du Chioula (1600 m) 5h

Vous quittez le fond de la vallée de l'Ariège où se niche Unac (700 m) pour atteindre les premières hauteurs et découvrir un superbe panorama sur la chaîne pyrénéenne. C'est une première journée assez sportive avec 900m de dénivellée. Vous dormez au refuge du Chioula. 05 61 64 06 97 www.refugeduchioula.com.

Jour 2 : du Refuge du Chioula (1600 m) à Camurac (1200 m) 4h

Par une météo favorable, vous randonnez dans les estives du Chioula, atteignez le Col de Balaguès et parcourez les crêtes de Camurac dans un paysage ouvert. Cette étape vous conduit dans l'Aude, jusqu'au village de Camurac. Si le temps ne permet pas une randonnée en crête, vous rejoignez Camurac par la vallée. Gîte d'étape La Marmite 04 68 20 73 31 www.gites-camurac.fr. Epicerie à Camurac ouverte le matin et en fin d'après-midi, fermée le lundi.

Jour 3 : de Camurac (1200 m) à Belcaire (1000 m) 3h

Vous randonnez d'abord en forêt puis traversez un paysage dégagé avant d'atteindre Belcaire, au cœur du plateau de Sault. Vous dormez à l'hôtel familial de Belcaire. Hôtel 04 68 20 31 05 www.hotel-bayle.com Tous commerces.

Jour 4 : journée autour de Belcaire, durée au choix

Vous pouvez profiter à l'entrée du village du plan d'eau avec baignade possible l'après-midi ou partir en randonnée toute la journée

Jour 5 : de Belcaire (1000 m) à Comus (1200 m) 4h

Vous remontez vers les vastes estives du Pla du Boum et continuez à travers la forêt. Vous passez au point de vue surplombant le château de Montségur et les Gorges de la Frau. Variante possible par le plateau de Languerail (ajoutez une heure). Vous arrivez à Comus. Gîte d'étape 04 68 20 33 69 www.gites-comus.com. Pas d'épicerie.






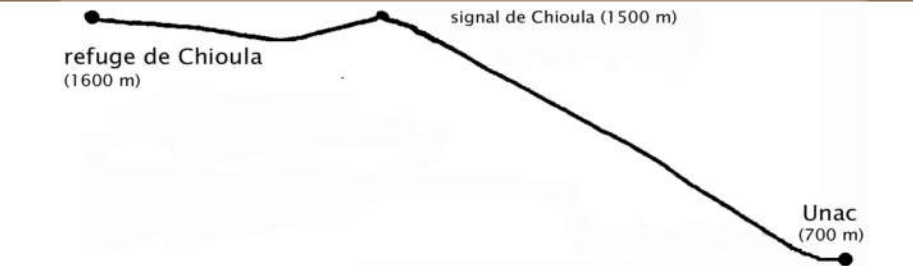
Jour 6 : de Comus (1200 m) au Refuge du Chioula (1600 m) 5h

Vous rejoignez, à travers estives et forêts, le refuge du Chioula et son magnifique panorama sur les crêtes pyrénéennes. L'hébergement se fait en petits dortoirs confortables. Refuge du Chioula. 05 61 64 06 97 www.refugeduchioula.com. Pas d'épicerie.

Jour 7 : du Refuge du Chioula (1600 m) à Unac (700 m) 4h

Par le sentier de crête surplombant la Vallée de l'Ariège et vous dévoilant un magnifique panorama, vous rejoignez Unac.

Les temps indiqués correspondent au temps de marche effectif, hors pauses.

<p>Jour 1 5 heures</p>	 <p>refuge de Chioula (1600 m) col de Marmare (1361 m) Font Morte (1021 m) Unac (700 m)</p>
<p>Jour 2 4 heures (ou variante 2h)</p>	 <p>Roc de Quercourt (1800m) refuge du Chioula (1600m) Camurac (1200m)</p>
<p>Jour 3 3 heures</p>	 <p>Camurac (1000 m) Belcaire (1000 m)</p>
<p>Jour 5 4 heures</p>	 <p>col de Lancise (1307 m) Belcaire (1000 m) Comus (1200 m)</p>
<p>Jour 6 5 heures</p>	 <p>refuge de Chioula (1600 m) col de la Gardie (1635 m) col de Marmare (1361 m) Comus (1200 m)</p>
<p>Jour 7 4 heures</p>	 <p>signal de Chioula (1500 m) refuge de Chioula (1600 m) Unac (700 m)</p>

Les tarifs 2022

Ce circuit est prévu en sept jours. Vous pouvez également le faire en 6 jours, si vous ne souhaitez pas effectuer la balade du jour 4 autour de Belcaire.

	Adulte		Enfant 4-11 ans inclus		Tout-petit 2-3 ans inclus	
	Demi-pension	Pension complète	Demi-pension	Pension complète	Demi-pension	Pension complète
7 jrs (6 nuits)	537 €	609 €	418 €	478 €	354 €	402 €
6 jrs (5 nuits)	461 €	521 €	362 €	412 €	306 €	346 €

A partir de 5 personnes	-6%
A partir de 10 personnes	-12%

Enfant de moins de 2 ans : gratuit.

Ce tarif comprend la location d'un âne pour 2 à 3 personnes (équipé d'un bât, d'un licol, d'une longe et de deux sacs), la pension individuelle (nuit, repas du soir et petit-déjeuner pour la demi-pension + pique-nique –sauf le pique-nique du premier jour–, pour la pension complète), le transport de l'âne, la carte IGN au 1/25000ème TOP 25 AX LES THERMES n° 2148 ET sur laquelle nous tracerons votre circuit.

N'est pas inclus dans le tarif : la douche chaude au refuge du Chioula (2€), vos consommations personnelles, les goûters, les boissons, la pension de la veille de votre départ en randonnée.

Exemple de tarif pour une famille partant en séjour de 7 jours en demi-pension et composée de 3 enfants de 8, 11 et 15 ans : 2 adultes : 2x537 = 1074€ 1 ado : 1x537€ 2 enfants : 2x418€ = 836€ total avant réduction : 2447€. Réduction famille de 5 et + : -146,82€ total 2300,18€. Cette famille randonnera avec 2 ânes. Même séjour avec 1 âne : 2015 €

Loin des grands lieux touristiques pyrénéens, cet itinéraire vous propose de sympathiques hébergements en hôtel, gîte d'étape ou refuge, en chambre ou dortoirs de 4 à 10 lits. Leur point commun est leur excellente cuisine et leur chaleureux accueil.

Pour vos nuits en gîte d'étape et en refuge, vous devez prévoir un sac de couchage et vos affaires de toilettes. Les chambres ou petits dortoirs peuvent être partagés avec d'autres familles.

Un parc pour les ânes est aménagé près de chaque hébergement. Vous mettrez du foin et de l'eau à votre âne.

Formule Rando-âne liberté

Vous pouvez également faire ce circuit en Randonnée âne liberté si vous souhaitez camper ou organiser vous-même la réservation de vos hébergements. Vous pouvez également camper et prendre vos repas dans les hébergements.

Si vous souhaitez camper près des hébergements :

A Camurac : Camping Les sapins. www.lesapins-camurac.com. 04 68 20 38 11

A Comus : Le gîte d'étape Le silence du Midi a un terrain de camping. www.lesilencedumidi.com 04 68 20 36 26.

Au refuge du Chioula : camping devant le refuge avec une petite participation financière, utilisation des sanitaires et de la salle commune dans la mesure des possibilités. Réservation indispensable. www.refugeduchioula.com 05.61.64.06.97.

A Belcaire : petit camping familial bien sympathique près du plan d'eau. Petite restauration. www.camping-pyrenees-cathare.fr 04.68.20.39.47

Si vous souhaitez faire du camping sauvage

La veille de votre départ, lors de notre entretien, nous vous indiquons sur la carte les endroits adaptés au camping sauvage, à proximité des sources. Les étapes s'en trouvent un peu modifiées.

La cartographie

La carte au 1/25000ème TOP 25 AX LES THERMES n° 2148 ET éditée par l'IGN est indispensable.



Tarifs 2022

Location d'un âne équipé d'un bât, d'un licol, d'une longe et de deux sacs. :

7 jours	350 €
6 jours	390 €

Deuxième âne : -10%
Troisième âne : -15%

Un âne porte 40 kg, il porte les bagages de 2 à 3 randonneurs.

Exemple de tarif pour une famille partant en randonnée 7 jours avec 2 ânes :
Âne 1 : 350 € Âne 2 (-10%) 315€ Total : 665 €

Pour plus d'information : 06.85.34.20.22 ou contact@la-ferme-aux-anes.com

Pour réserver en formule séjour rando-âne tout compris, merci de compléter ce [formulaire](#) et de joindre un acompte de 30% du montant.

Pour réserver en formule rando-âne liberté, merci de compléter ce [formulaire](#) et de joindre un acompte de 30% du montant.